

**Agenzia del Territorio
CATASTO FABBRICATI
Ufficio Provinciale di
Milano**

Dichiarazione protocollo n. MI0125197 del 03/03/2004

Planimetria di u.i.u. in Comune di Bollate

Via Gorizia

civ. 169

Identificativi Catastali:

Sezione:

Foglio: 70

Particella: 38

Subalterno: 4

Compilata da:

Iorio Gennaro

Iscritto all'albo:
Geometri

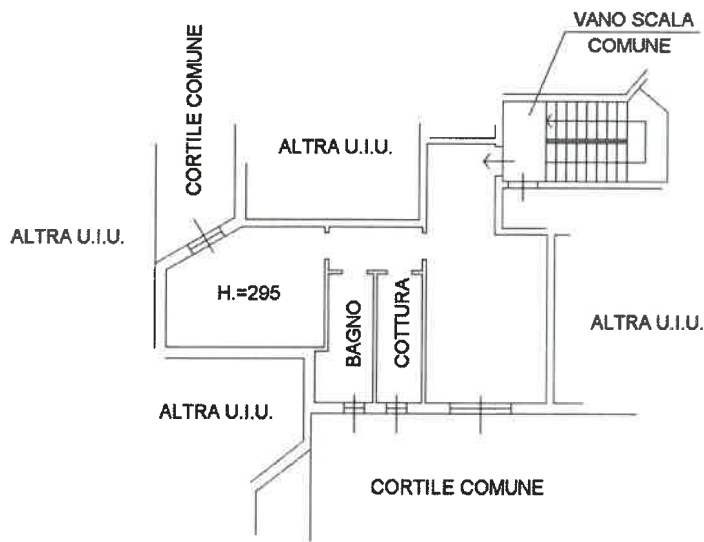
Prov. Milano

N. 9420

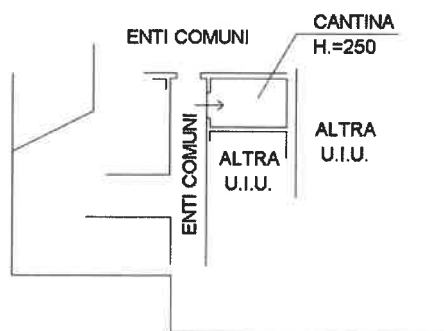
Scheda n. 1

Scala 1:200

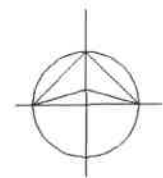
PIANO PRIMO



PIANO SEMINTERRATO



NORD



Ultima planimetria in atti

Data: 14/01/2022 - n. T359090 - Richiedente:

Totale schede: 1 - Formato di acquisizione: A4(210x297) - Formato stampa richiesto: A4(210x297)



N=5041000

E=1509500

1 Particella: 38

27-Feb-2022 9:20:8
Prot. n. T9013/2022

Scala originale: 1:1000
Dimensione cornice: 267.000 x 189.000 metri

Comune: BARANZATE
Foglio: 70